

Geocaching - The Official Global GPS Cache Hunt Site

GC20GYW





Tussen de Venen

A cache by **MF72**

Hidden: 11/21/2009

Size:  (Regular)

Difficulty: 


Terrain:  (1 is easiest, 5 is hardest)

Cache Issues:

- This cache has not been reviewed yet. Once it is published, it will be listed on the site. Check the logs to see if the reviewers have left a note for this listing.
- The reviewers will not see this listing until you activate it.
- This cache is temporarily unavailable. Read the logs below to read the status for this cache.



N 53° 08.188 E 006° 50.975 [\[Other Conversions\]](#)

UTM: 32U E 356149 N 5889611

 W 1.2km from your home coordinates

In Netherlands

Print:

 [Simple \[No Logs\]](#) | [\[5 Logs\]](#) | [\[10 Logs\]](#) |  [Driving Directions](#) **NEW!**

Download: [\[Read About Waypoint Downloads\]](#)



Please note: To use the services of geocaching.com, you must agree to the terms and conditions [in our disclaimer](#).

Heemtuin & Natuurpark Tussen de Venen

In Muntendam, zo'n 25 Km ten zuidoosten van de stad Groningen ligt de Heemtuin & Natuurpark Tussen de Venen.

De Heemtuin is een gebied van ruim 10 hectare groot. Hier vind je o.a. een vijver met orchideeën, een stinzenbos, een boomgaard met allerlei fruitboomrassen, prachtige borders, een bijenstal en nog veel meer...

In 2006 is Staatsbosbeheer gestart met de inrichtingswerkzaamheden van een nieuw natuurgebied, dat gelijk grenst aan de Heemtuin. Dit gebied, "Natuurpark Tussen de Venen" is een gebied van 42 hectare groot en kenmerkt zich door een afwisselend landschap. In de omgeving van Muntendam is veel landbouw en weinig bos. Hoe komt dat eigenlijk? Hoe zag deze omgeving er in het verleden uit?

Heemtuin & Natuurpark Tussen de Venen nemen je mee in een reis door de tijd en laat zien hoe het landschap met het klimaat veranderde.

Langs de route wordt regelmatig middels panelen informatie over het gebied gegeven.



De cache

Deze multi-cache bestaat uit een route van circa 3,2 Km door de Heemtuin & Natuurpark Tussen de Venen. D.m.v. het herkennen van foto's met bijbehorend cijfer, gemaakt op de verschillende waypoints, verzamel je, gedurende een wandeling door een verrassend en afwisselend landschap, de benodigde gegevens om de eindlocatie van de cache te bepalen (Slechts 8 van de 16 foto's heb je daadwerkelijk nodig). Boomgaard, zandvlaktes,

orchideeënvijver, een ruïne, boomsoorten van voor de ijstijd die hier normaal niet meer voorkomen; Dit is slechts een korte impressie van wat je gaat tegenkomen tijdens deze wandeling.

Deze cache is zeker ook geschikt voor kinderen, let wel op de waterpartijen en de bruggetjes! Voor wandelwagens is de uitgezette route waarschijnlijk iet minder geschikt, maar met een beetje improvisatie en een wandelwagen die geschikt is voor wat ruiger werk moet ook dat mogelijk zijn.

Honden zijn (mits aangeliind op bepaalde plaatsen) voorsnog welkom.

Vanzelfsprekend is het niet de bedoeling om van de paden af te gaan, alleen bij de cache zul je een paar meter van het pad af moeten. Het is absoluut niet nodig om te graven! Verstop de cache a.u.b. weer netjes, zodat we nog lang plezier kunnen hebben van deze cache.

Veel succes, plezier en geniet van het mooie gebied!



Klik op betreffende foto om deze te vergroten.

Parkeren kan op N 53°08.175 / E 006°50.943

Of ca. 100 meter verder / terug, alleen dan zul je een stukje om moeten lopen buiten de openingstijden van het paviljoen, aangezien de hekken dan gesloten zullen zijn.

Vanaf de parkeerplaats loop je langs de boomgaard richting WP1

WP1: 53°08.188 / E 006°51.108

Zoek hier de juiste foto, met bijbehorend cijfer, dit is **A**

WP2: 53°08.157 / E 006°51.174

Zoek hier de juiste foto, met bijbehorend cijfer, dit is **B**

Loop voor het object op de foto van WP2 langs richting WP3.

WP3: 53°08.060 / E 006°51.101

Zoek hier de juiste foto, met bijbehorend cijfer, dit is **C**

Ga via tussen-waypoint **VIA1: 53°08.032 / E 006°51.159** naar WP4

WP4: 53°07.941 / E 006°51.117

Zoek hier de juiste foto, met bijbehorend cijfer, dit is **D**

Ga via tussen-waypoint **VIA2: 53°07.919 / E 006°51.244** naar WP5.

WP5: 53°07.803 / E 006°51.149

Zoek hier de juiste foto, met bijbehorend cijfer, dit is **E**

Voor de route van de cache ga je naar rechts, maar mocht je besluiten om nog even een uitstapje naar links te maken dan kom je in de speelweide. Een plek waar kinderen zich uitstekend zullen vermaken en die daar ook speciaal voor is ingericht, met alternatieve speeltoestellen.

WP6: 53°07.895 / E 006°50.881

Zoek hier de juiste foto, met bijbehorend cijfer, dit is **F**

Ga via tussen-waypoint **VIA3: 53°07.962 / E 006°50.765** naar WP7.

WP7: 53°08.105 / E 006°50.810

Zoek hier de juiste foto, met bijbehorend cijfer, dit is **G**

WP8: 53°08.042 / E 006°51.083

Zoek hier de juiste foto, met bijbehorend cijfer, dit is **H**

Tip: de route naar de cache begint met het smalle pad in noordelijke richting.

De cache ligt op:

53°0 A.BCD / E 006°5 E.FGH

Mocht je na de wandeling zin in een kop koffie of een andere consumptie hebben gekregen, dan kun je daarvoor zowel binnen als buiten terecht bij het paviljoen. Voor openingstijden kun je kijken op de website van de Heemtuin:



Vriendelijke dank gaat uit naar Staatsbosbeheer, voor het verlenen van toestemming voor het plaatsen van deze cache!

**Additional Hints ([Decrypt](#))**

Baqre fpuneavreraq fghxwr obbz

Decryption Key
 A|B|C|D|E|F|G|H|I|J|K|L|M

 N|O|P|Q|R|S|T|U|V|W|X|Y|Z
 (letter above equals below,
 and vice versa)

Additional Waypoints [[Add/Edit](#)]

| | Prefix | Lookup | Name | Coordinate | |
|--|--------|--------|---------------------------------|----------------------------|--|
| | P1 | PARKTV | <u>P</u> (Parking Area) | N 53° 08.188 W 006° 50.975 | Edit [Map] |
| Note: Parkeerplaats | | | | | |
| | V1 | VIA1 | <u>VIA1</u> (Reference Point) | N 53° 08.032 E 006° 51.159 | Edit [Map] |
| Note: Ga via dit waypoint naar WP4 | | | | | |
| | V2 | VIA2 | <u>VIA2</u> (Reference Point) | N 53° 07.919 E 006° 51.244 | Edit [Map] |
| Note: Ga via dit waypoint naar WP5 | | | | | |
| | V3 | VIA3 | <u>VIA3</u> (Reference Point) | N 53° 07.962 E 006° 50.765 | Edit [Map] |
| Note: Ga via dit waypoint naar WP7 | | | | | |
| | W1 | TV1 | <u>WP1</u> (Question to Answer) | N 53° 08.188 E 006° 51.108 | Edit [Map] |
| Note: Zoek de juiste foto en bijbehorend cijfer, dit is A. | | | | | |
| | W2 | TV2 | <u>WP2</u> (Question to Answer) | N 53° 08.157 E 006° 51.174 | Edit [Map] |
| Note: Zoek de juiste foto en bijbehorend cijfer, dit is B | | | | | |
| | W3 | TV3 | <u>WP3</u> (Question to Answer) | N 53° 08.060 E 006° 51.101 | Edit [Map] |
| Note: Zoek de juiste foto en bijbehorend cijfer, dit is C | | | | | |
| | W4 | TV4 | <u>WP4</u> (Question to Answer) | N 53° 07.941 E 006° 51.117 | Edit [Map] |
| Note: Zoek de juiste foto en bijbehorend cijfer, dit is D | | | | | |
| | W5 | TV5 | <u>WP5</u> (Question to Answer) | N 53° 07.803 E 006° 51.199 | Edit [Map] |
| Note: Zoek de juiste foto en bijbehorend cijfer, dit is E | | | | | |
| | W6 | TV6 | <u>WP6</u> (Question to Answer) | N 53° 07.895 E 006° 50.881 | Edit [Map] |

Note: Zoek de juiste foto en bijbehorend cijfer, dit is F

  W7 TV7 [WPZ](#) (Question to Answer) N 53° 08.105 E 006° 50.810 [Edit](#) [Map](#)

Note: Zoek de juiste foto en bijbehorend cijfer, dit is G

  W8 TV8 [WP8](#) (Question to Answer) N 53° 08.042 E 006° 51.083 [Edit](#) [Map](#)


Note: Zoek de juiste foto en bijbehorend cijfer, dit is H

Find...

...other caches [hidden](#) or [found](#) by this user
...nearby [caches of this type, that I haven't found](#)
...all nearby [caches, that I haven't found](#)
...all nearby [waymarks on Waymarking.com](#)
...nearby [Hotels](#)

For online maps...

- [Geocaching.com Google Map](#)
- [Map24](#)
- [Google Maps](#)
- [MapQuest](#)
- [Yahoo Maps](#)
- [Bing Maps](#)



Logged Visits (No Logs. Found It? [Log it!](#))

Cache find counts are based on the last time the page generated.

Cache Logs

Current time: 11/22/2009 8:13:05 PM

Last Updated: 11/22/2009 8:13:00 PM

Last Found: Never

This cache has not been published yet.

Rendered: From Database

Coordinates are in the WGS84 datum

Geocaching, a [Groundspeak](#) Project.

Copyright © 2000-2009 [Groundspeak Inc.](#) All Rights Reserved.

[About Groundspeak](#) | [Contact Us](#)

Designated trademarks and brands are the property of their respective owners.

Use of this Web site constitutes acceptance of the [Groundspeak Terms of Use](#).

Read our [Geocaching Logo Usage Guidelines](#).

[Hotels](#) | [AltreC Store](#) | [GPS Devices](#)